







Legende

-  Pflaster 20x10x6cm neu
-  Flächen/Einfassungen neu, Verbundstein 10x10x10cm
-  Rasenfläche vorhanden
-  Rasenfläche neu
-  Grabfläche neu

Anlage eines Urnengrabfeldes auf dem Friedhof in Heusweiler
 Am Zollstock
 66265 Heusweiler



Bauherr: **Gemeinde Heusweiler**
 Saarbrücker Str. 35
 66265 Heusweiler

Entwurfsverfasser: **Gemeinde Heusweiler**
 Saarbrücker Str. 35
 66265 Heusweiler

Planinhalt: **Grundriss Variante 1**

Maßstab: 1 : 125	
gezeichnet: S. Keßler	Datum: 08.07.2022
geprüft: U. Schneider	Datum: 08.07.2022

Planungsstand: Entwurf	Index:	Projektnr.:	Plannr.: 1	Datum: 08.07.2022
-------------------------------	--------	-------------	-------------------	--------------------------

Bauherr: _____ Entwurfsverfasser: _____