











Legende

befestigte Flächen/Einfassungen

-  Pflaster **neu**
-  wassergebundene Decke **neu**
-  Flächenbegrenzung Pflaster **neu**
-  Randliner **neu**

Grünflächen

-  Grabflächen **neu**
-  Stauden/Kleingehölze **neu**
-  Buchs flächig **neu**
-  Großgehölze **neu**

Index Änderung

Entwurfsplanung

Projekt: Anlage eines Urnengrabfeldes auf dem Friedhof Kutzhof

Auftraggeber: Gemeinde Heusweiler
Saarbrücker Straße 35
66265 Heusweiler

Planinhalt: Grundrissentwurf

Planung:
Planungs- und Sachverständigenbüro für die Umwelt
Dipl.-Ing. Ingo Nienas
In der Hauschied 18, 66822 Lebach



gez.: Dipl.-Ing. (FH), Christina Becker

Plan-Nr.: 1.01	Maßstab: 1:100	Index:
Datum: 05.11.2012	Plangröße: A3	gez: CB